

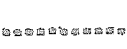






LEYENDA











LIMITES

- SUELO URBANO 
- ZONAS 
- ALTURAS DE EDIFICACION 

ZONAS DE CALIFICACION

- CENTRO HISTORICO 
- ENSANCHE 
- EDIFICACION ABIERTA 
- INDUSTRIAL 

DOTACIONES


- PARQUE URBANO 
- PARQUE DEPORTIVO 
- ESPACIO LIBRE VERDE 
- ESCOLAR 
- CULTURAL 
- SANITARIO 
- ASISTENCIAL 
- RELIGIOSO 
- POLIVALENTE 
- SERV. MUNICIPAL 

ALTURA DE LA EDIFICACION

- NUMERO DE PLANTAS 

 EXCMO. AYUNTAMIENTO DE AGOST

REVISION NORMAS SUBSIDIARIAS DE PLANEAMIENTO AGOST

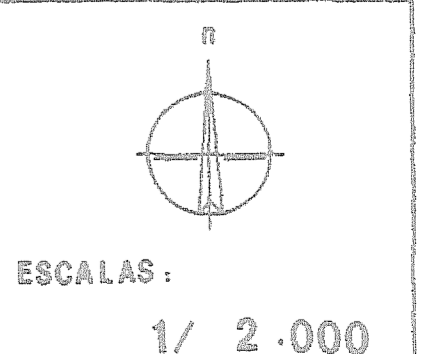
MODIFICACION PUNTUAL Nº	FECHA APROBACION C.T.U.	EL SECRETARIO
Nº1 - EXP. 11/97	30- 1 - 98	
Nº2 - EXP. 33/98	-21- 12- 98	

CALIFICACION NUCLEO URBANO PLANO, 5

MODIFICACIÓN PUNTUAL Nº6.
ORDENACIÓN PROPUESTA.
PLANO REFUNDIDO.

ARQUITECTO MUNICIPAL: LUIS M. CRESPO MUÑOZ ENERO 2.003

ARQUITECTO:
MIGUEL ANGEL
CANO CRESPO



SEPTIEMBRE 1.996.

