






**LEYENDA**


Limite T.M. Agost 


Curvas de Nivel 


Hidrologia 


Red ferrocarriles ADIF 

Plantas Fotovoltaicas 

Línea de evacuación 

Vías pecuarias 

Carreteras 

Vía Verde 

0 5.000 10.000 m

 **Ajuntament d'Agost**

**M.P. Nº 24 DE LAS NORMAS SUBSIDIARIAS DE AGOST**  
PARA LA ZONIFICACIÓN DE SNU PARA LA IMPLANTACIÓN DE ENERGÍAS RENOVABLES

**01.07**  
T.M. AGOST

Parcelas Afectadas por las solicitudes formuladas para la implantación de instalaciones de Plantas Fotovoltaicas

Arquitecta: **NURIA ROMÁN RUIZ**

Sistema Geodésico de Referencia ETRS89-Ellipsoide GRS80  
Proyección UTM Fuso 30  
Altitudes referidas al N.M.M. en Alicante

ESCALA: 1:20.000  
FECHA: Junio 2025