





**LEYENDA**


Limite T.M. Agost 


Curvas de Nivel 


Hidrologia 


Clasificación | Classificació | Classification


 Zona urbanitzada residencial | Zona urbanizada residencial

 Zona de nou desenvolupament residencial | Zona de nuevo desarrollo residencial


 Sòl no urbanitzable comú | Suelo no urbanizable común


 Sòl no urbanitzable protegit | Suelo no urbanizable protegido

 Sense planejament | Sin planeamiento

 Afectat per Sentència | Afectado por Sentencia

0 5.000 10.000 m

 **Ajuntament d'Agost**

 **a+n arquitectura**

**M.P. N° 24 DE LAS NORMAS SUBSIDIARIAS DE AGOST**  
PARA LA ZONIFICACIÓN DE SNU PARA LA IMPLANTACION DE ENERGÍAS RENOVABLES

**01.08**  
T.M. AGOST

NNSS: Clasificación del suelo

Arquitecta: **NURIA ROMÁN RUIZ**

Sistema Geodésico de Referencia: ETRS89-España GRS80  
Proyección: UTM, Fuso 30  
Altituds referides al N.M.M. en Alcani

ESCALA: 1:20.000  
FECHA: Junio 2023